













Tingmärgid

-  Planeeritud ala piir
-  Omavalitsuse piir
-  Planeeritud krundi piir
-  Eesti põhikaardile kantud veekogu piir
-  Niidu oja kalda piiranguvööndi piir 50 m
(Looduskaitse seadus § 37 lõige 1)
-  Niidu oja kalda ehituskeeluvööndi piir 25 m
(Looduskaitse seadus § 38 lõige 1)
-  Niidu oja veekaitsevööndi piir 10 m
(Veeseadus § 29 lõige 2)
-  Niidu oja ehituskeeluvööndi vähendamise ettepanek
-  Likvideeritav osa ojast
-  Perspektiivne raudtee (telgjoon)
-  Kaubaterminali kompleksi sisene avalikuks kasutuseks mitte mõeldud sõidu- ja kõnnitee

		K-Projekt Aktsiaselts Ahtri tn 6a Tallinn 10151 Eesti tel +372 626 4100 kprojekt@kprojekt.ee		Projekti nimi: Pärnu kaubaterminali ja hoolduskeskuse ning lähiala detailplaneering	
Projekti juht	V. Rakaseltg			Objekti asukoht: Pärnu linn, Pärnu maakond Tammiste küla, Tori vald, Pärnu maakond	
Planeerija	K. Salumäe			Joonise nimi: Niidu oja kaldajoone ja piiranguvööndite muutmise skeem	
Faali nimi:	20081_DP-7 Niidu oja.dwg	Koostatud:	23.08.2023	Töö nr:	20081
				Joonise tähis:	DP-7
				Stadium:	DP
				Möötkava:	1:2000